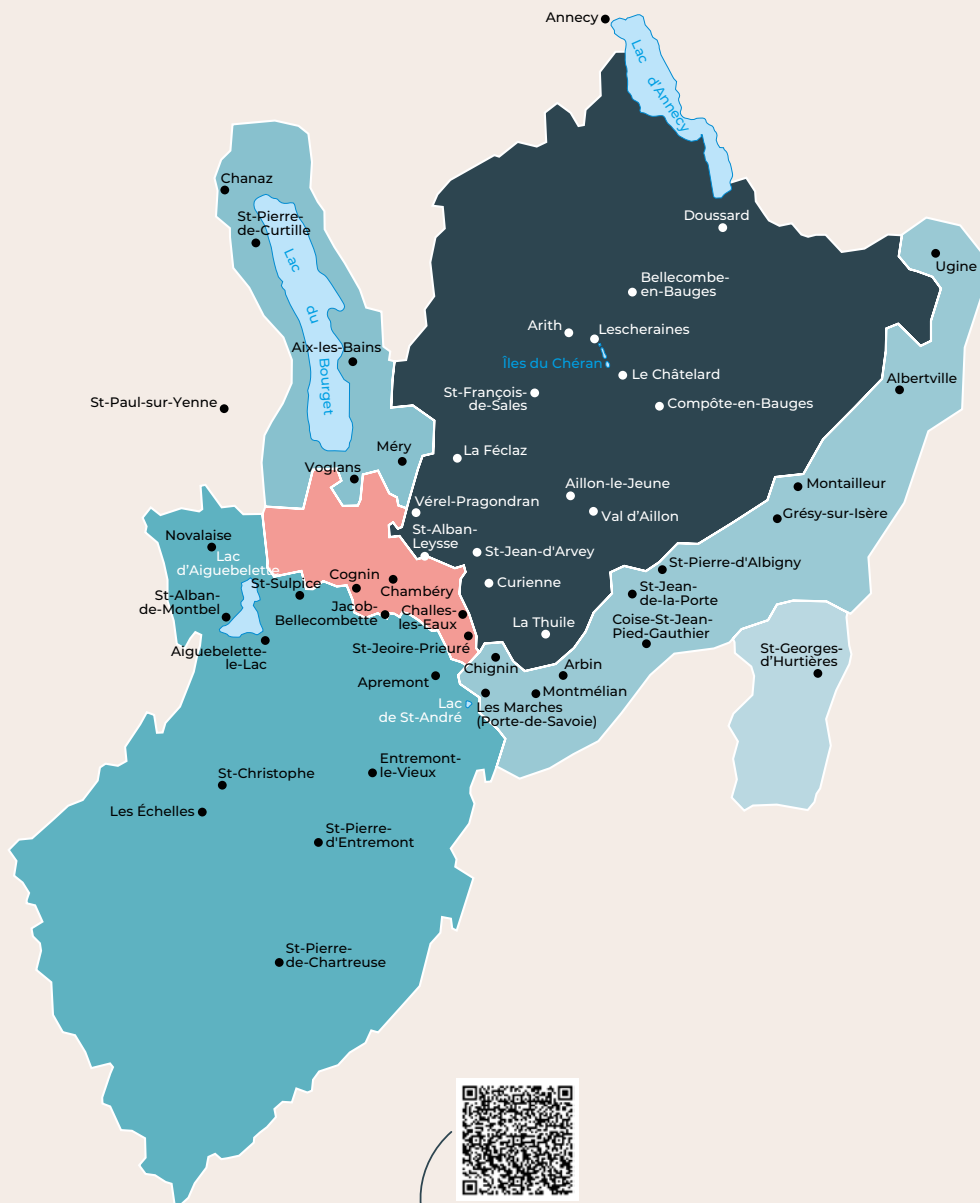


# Activités & loisirs

Chambéry et sa vallée





Grand Chambéry Alpes Tourisme, 5 bis place du Palais de Justice, 73000 Chambéry | France | Juin 2026.

Direction de la publication : Philippe Cordier.  
Conception, réalisation : L'atelier de Balthazar  
Impression : Uberty Jourdan - Tirage : 7 000 exemplaires.

Ce guide présente une sélection de partenaires touristiques de la destination Chambéry Montagnes. Plus d'informations et d'inspirations sur : [chamberymontagnes.com](http://chamberymontagnes.com).

**Ce document propose une sélection d'activités et de loisirs.**

Les informations pratiques (horaires, tarifs) peuvent évoluer selon les saisons. Ainsi, elles ne sont pas indiquées ici.

**Pour les consulter, rendez-vous sur [chamberymontagnes.com](http://chamberymontagnes.com).**

## Chambéry et sa vallée, l'art de vivre entre ville et montagnes !

La ville comme point de départ, la nature comme horizon : l'été se remplit vite de souvenirs. Une randonnée depuis le cœur de ville jusqu'aux premiers reliefs, une pause fraîche au bord de l'eau, une escapade à vélo entre vignobles et montagnes, une soirée à scruter les étoiles... Autant d'instant qui font les belles vacances.


Ce guide rassemble une sélection d'activités et d'idées de sorties pour profiter pleinement de Chambéry et de sa vallée. Et parce que votre séjour se vit au cœur de la destination Chambéry Montagnes, l'aventure peut aussi se poursuivre du côté du Massif des Bauges et des stations de montagne d'Aillons Margériaz et de Savoie Grand Revard.

Des paysages généreux, de l'air pur et juste ce qu'il faut de sensations pour de belles vacances.

Beau séjour à Chambéry Montagnes !



Tout l'agenda Chambéry Montagnes



### Pour plus de découvertes

*D'autres guides nourrissent l'inspiration et accompagnent la préparation du séjour.*

*Disponibles dans les points d'accueil et en téléchargement sur [chamberymontagnes.com](http://chamberymontagnes.com) :*

- ▶ *guide des activités à Aillons Margériaz,*
- ▶ *guide des activités de loisirs à Savoie Grand Revard,*
- ▶ *guide Culture & Patrimoine à Chambéry Montagnes.*

*Prolonger le séjour, entre découvertes culturelles et expériences en pleine nature, devient une évidence !*

# Nature & exploration

## RANDONNÉES

### Depuis le cœur de ville

Depuis Chambéry, quelques pas suffisent pour rejoindre des sentiers qui mènent vers la nature, les panoramas et de belles parenthèses hors du temps.

### SENTIER JEAN-JACQUES ROUSSEAU

► *Durée : 2h30*  
*Distance : 6,5 km*  
*Dénivelé : 200 m*

Au départ du cœur de Chambéry, le sentier **Sur les pas de Jean-Jacques Rousseau** se savoure comme une promenade inspirée, entre nature et mémoire. Le chemin serpente à travers parcs — de la Calamine à l'Étincelle — et sous-bois, offrant de belles échappées sur la vallée, avant de conduire à la maison des Charmettes, refuge cher à Jean-Jacques Rousseau. C'est ici, aux abords de la ville, que le philosophe nourrit sa sensibilité à la nature et à la botanique, dans un cadre simple et profondément apaisant. Les pièces de la maison racontent cette période fondatrice ; l'atmosphère du lieu, elle, invite naturellement à ralentir. Le jardin et le verger prolongent cette immersion avec délicatesse. Réaménagés dans l'esprit du XVIII<sup>e</sup> siècle, ils dévoilent une grande diversité de plantes médicinales, potagères et aromatiques, ainsi que d'anciennes variétés fruitières et une vigne savoyarde reconstituée.

Littérature, histoire et nature dialoguent ici avec évidence, offrant une halte aussi riche que paisible. La promenade peut se prolonger jusqu'au **parc de Buisson-Rond**, en passant par le château de Boigne et sa roseraie, pour conclure sur une note élégante. Tout au long du parcours, les panoramas se dévoilent avec générosité, tandis que la ville reste en toile de fond, proche et discrète. On se surprend alors à imaginer Rousseau gravissant ces chemins déjà attentif à une fleur, à une lumière, à ces instants simples qui marquent durablement la mémoire.

### CROIX DE LA COCHE


► *Durée : 4 h*  
*Distance : 11,2 km*  
*Dénivelé : 468 m*

Plus sportive, cette randonnée offre une belle montée progressive entre ville, forêts et ambiance de moyenne montagne. Le sentier s'élève à travers parcs, hameaux et sous-bois, laissant peu à peu la ville derrière elle pour gagner en calme et en nature. Au fil du parcours, les paysages se dévoilent et se renouvellent, alternant passages ombragés et clairières ouvertes. À la Croix de la Coche, le panorama s'ouvre largement sur les Bauges et les reliefs des alentours, avec Chambéry en contrebas. La descente se déroule ensuite dans une ambiance paisible, entre chemins forestiers et hameaux, jusqu'au retour en ville.

### SENTIER DES CASCADES Jacob-Bellecombette

► *Durée : 2 h*  
*Distance : 5,9 km*  
*Dénivelé : 228 m*

À quelques pas de Chambéry, ce sentier propose une balade agréable le long du Nant du Pontet, dans un environnement frais et boisé. Le chemin suit le cours d'eau, ponctué de petites cascades, de passages en sous-bois et de quelques aménagements qui facilitent la progression. À proximité des cascades, l'eau accompagne la marche d'un doux murmure, tandis que les jeux de roches et de végétation composent une ambiance naturelle simple et apaisante. Le parcours alterne entre zones ombragées et ouvertures sur les environs, avec quelques points de vue dégagés sur le paysage alentour. Sans recherche de performance ni de grand spectacle, cette randonnée offre surtout une parenthèse accessible et rafraîchissante, idéale pour s'éloigner un moment de la ville et profiter d'un cadre naturel proche et vivant.



5 randos  
depuis Chambéry



### RANDO'BUS LE DÉPART EST AU BOUT DE LA LIGNE

Un arrêt de bus, un sentier et une journée d'aventure ! Avec Rando'Bus et Synchro Montagne, 11 itinéraires accessibles en transport en commun permettent de rejoindre facilement les chemins de randonnée. Du sentier des vignes à Saint-Jean-d'Arvey à la Croix du Nivolet depuis La Féclaz, en passant par le marais des Noux à Challes-les-Eaux ou le Mont Morbié dans les Bauges, une autre façon de randonner, en laissant la voiture au repos et la curiosité prendre le relais.



Rando'Bus

## SENTIERS THÉMATIQUES

### SENTIER DES PLANÈTES

#### Curienne

- ▶ *Durée : 1 h 30*
- ▶ *Distance : 3 à 4 km*
- ▶ *Dénivelé : faible*

À Curienne, ce sentier propose une manière originale et accessible d'aborder l'astronomie en pleine nature. Le parcours s'inscrit dans un cadre paisible autour du village et transforme la marche en découverte du système solaire, à une échelle adaptée au pas du randonneur. Tout au long du chemin, les planètes se succèdent de manière progressive, du Soleil jusqu'aux confins du système solaire. Des supports pédagogiques et des installations simples ponctuent la balade, permettant de visualiser les distances, de comparer les tailles et de rendre plus concrètes des notions habituellement abstraites. Porté par une approche ludique et sensorielle, le sentier invite surtout à expérimenter et à ressentir ces notions d'espace et d'infini. Une promenade originale, à la fois naturelle et éducative, qui parle autant aux curieux qu'aux familles.

### LES SENTIERS DU CIEL ÉTOILÉ

Ce parcours s'inscrit dans le projet Ciel étoilé porté par le PNR du Massif des Bauges, avec trois autres itinéraires et aménagements dédiés (Aillon-le-Jeune, Le Châtelard, Saint-François-de-Sales).



 Découvrez les sentiers

### CARTES DE RANDONNÉE

Pour accompagner vos découvertes, deux cartes de randonnée sont en vente dans les points d'accueil de l'office de tourisme. L'une est dédiée au secteur de Chambéry et sa vallée, l'autre couvre le Massif des Bauges. Elles permettent de visualiser facilement les itinéraires et de préparer les sorties en toute simplicité.

**Tarifs : 2 € l'unité, 3 € les deux.**

Une carte de randonnées dédiée à la station de montagne « Savoie Grand Revard » est également en vente.


**Tarif : 1,50 €.**

### ENVIE DE DÉCOUVRIR LA MONTAGNE EN TOUTE SÉCURITÉ ?

Des accompagnateurs passionnés sont là pour vous accompagner dans votre sortie. À leurs côtés, la montagne se raconte et se découvre autrement : lecture de paysage, traces d'animaux, secrets de la faune et de la flore... Ils savent aussi ponctuer la sortie de moments ludiques, d'observations et de petites expériences qui éveillent la curiosité, pour que chacun, petits et grands, trouve sa place dans l'aventure.

- ▶ *Alpes Ascensions*
- ▶ *Bureau des guides de Chambéry*
- ▶ *Cheminement Montagnard*
- ▶ *Étienne Loisel*
- ▶ *Explorateurs de Nature*
- ▶ *Sentiers Vivants*

 Encadrants montagne



# 10

## GESTES SIMPLES POUR RANDONNER RESPONSABLE

### 1. Utiliser les stationnements prévus

Un véhicule bien garé laisse libres les accès pour les secours et les agriculteurs. Respecter ces espaces facilite la vie de tous.

### 2. Rester sur les sentiers

Les chemins balisés protègent la végétation et les zones en régénération. Suivez la signalisation pour votre sécurité et celle de la nature.

### 3. Ramener tous ses déchets

Même une peau de banane met des semaines à disparaître. Un petit sac dédié permet de ne laisser aucune trace.

### 4. Respecter les espaces traversés

Certains itinéraires passent sur des terrains agricoles ou privés. Rester sur les chemins et refermer les clôtures contribue au respect du travail local.

### 5. Préserver l'eau

Sources, rivières et abreuvoirs sont précieux pour tous les animaux. Les garder propres, c'est préserver la vie.

### 6. Limiter son impact lors des pauses

Choisissez des zones résistantes pour vous installer et évitez de piétiner les milieux fragiles. Préserver le sol, c'est aussi protéger la biodiversité.

### 7. Apprécier la flore sans la cueillir

Photographier, c'est cueillir avec les yeux. On emporte un souvenir sans rien enlever au paysage.

### 8. Respecter l'alimentation naturelle des animaux

Ils se portent mieux en mangeant ce que la nature leur offre. Observer sans intervenir préserve leur bien-être.

### 9. Tenir son chien en laisse

Un chien en liberté peut effrayer la faune et les oiseaux.

### 10. Contourner les troupeaux

Passer au milieu peut être dangereux, surtout avec un taureau ou un chien de protection. Le détour est plus sûr et parfois plus joli.

## BALADES CONFORT

Les promenades confort sont des itinéraires courts et aménagés, pensés pour être accessibles au plus grand nombre. Elles invitent à découvrir un territoire en douceur, entre nature, patrimoine et moments de détente.

### LE FORÉZAN Cognin

▶ *Durée : 30 à 45 min*  
*Distance : 1 km*  
*Dénivelé : 70 m*

Au cœur du vallon du Forézan, cette promenade offre un cadre frais et vivant, idéal pour une sortie simple en famille. Le parcours suit la rivière et traverse un environnement de verdure où l'eau apporte une sensation de fraîcheur très appréciée, notamment en été. Entre espaces de détente, parcours de santé, terrains de jeux et ferme pédagogique, le site propose une ambiance à la fois ludique et naturelle. Petits et grands y trouvent facilement leur place, dans un décor accessible et convivial, propice à la détente.

### FERME DU FORÉZAN Cognin

Micro-ferme bio nichée dans le parc du Forézan. On s'y promène entre cultures en auto-cueillette, animaux et espaces pédagogiques, dans un cadre naturel préservé. Entre rivière, jeux et sentiers, le lieu se prête parfaitement à une pause en famille. Pour prolonger le moment, une petite restauration propose des produits frais, directement issus de la ferme et de ses partenaires.



### EN SUIVANT LES ÉLÉPHANTS Chambéry

▶ *Durée : 1h30 | Distance : 2 km*

Au cœur de Chambéry, cette promenade en autonomie invite à découvrir la ville à son rythme, en suivant un cheminement au sol. Des éléphants dorés guident les pas à travers ruelles anciennes, places vivantes et passages confidentiels, révélant peu à peu le charme du centre historique. Le parcours met en lumière les incontournables : la cathédrale et ses trompe-l'œil, les hôtels particuliers aux façades élégantes, les allées emblématiques... jusqu'à la célèbre fontaine des Éléphants, signature de la ville. Une découverte accessible et pleine de charme, où le regard s'attarde et la curiosité s'éveille.

### AUX SOURCES DE CHALLES-LES-EAUX Challes-les-Eaux

▶ *Durée : 1 h 30*  
*Distance : 3,7 km*  
*Dénivelé : 25 m*

Cette balade paisible traverse Challes-les-Eaux dans une atmosphère verdoyante, marquée par la présence de l'eau et des zones humides. Ruisseaux, allées arborées et espaces naturels rythment un parcours qui invite à la découverte douce du patrimoine local. Au fil de la promenade, l'histoire de la commune se dévoile, entre éléments thermaux, château du Triviers et paysages du piémont des Bauges. Des bancs et espaces de repos jalonnent le chemin, favorisant une découverte tranquille, à son rythme.



**i** Promenades confort



## DÉCOUVERTES DE LIEUX NATURELS

### Cascades

Quand la chaleur s'installe, les cascades offrent des refuges naturels où l'air se fait plus frais et l'eau omniprésente. Par temps froid, elles rythment agréablement une promenade hivernale de leur musique apaisante. De **Jacob-Bellecombette** (3 km de Chambéry) avec ses enchaînements de petites chutes en sous-bois, à Saint-Jean-d'Arvey (8 km de Chambéry) où **La Doria** se découvre à différents niveaux, chaque site propose une immersion différente. Au Châtelard (25 km de Chambéry), la **cascade du Pissieu** coule au fond d'un vallon discret alimenté par une résurgence souterraine ; à Apremont (15 km de Chambéry), la **cascade du Pichut** mêle fraîcheur de l'eau et paysages de vignes.

Plus loin, le **cirque de Saint-Même** à Saint-Pierre-d'Entremont (35 km de Chambéry) concentre plusieurs cascades au pied de hautes falaises. Autant de lieux où l'on vient chercher un peu d'ombre, la mélodie de l'eau et une sensation immédiate de fraîcheur.

### Belvédères

Prendre de la hauteur permet de lire le territoire dans son ensemble. À deux pas de Chambéry, le **parc de l'Étincelle** offre une première mise en perspective, douce et accessible, avec des vues ouvertes sur la ville et le Massif des Bauges.

À Challes-les-Eaux (5 km de Chambéry), **le Mont Saint-Michel** demande un effort plus soutenu, mais dévoile un point de vue dégagé sur la combe de Savoie et le Massif de Belledonne, souvent animé par les planeurs. En prenant de l'altitude, **la Croix du Nivolet** au départ de La Féclaz (20 km de Chambéry) et **le belvédère du Revard** (25 km de Chambéry) ouvrent de larges panoramas sur le lac du Bourget et les massifs environnants. Des sites différents dans l'accès et qui partagent une lecture ample du paysage.



**i** Belvédères & points de vue

## TRAIL

Envie de troquer les pavés contre la pulsation des sentiers ? À Chambéry, le trail commence presque au coin de la rue... et ne tarde pas à embarquer ailleurs. Depuis le Parc de la Calamine, à quelques enjambées du cœur de ville, vous filez vers la **Croix de la Coche**, parfait échauffement entre parcs, forêts et premiers reliefs. Côté Challes-les-Eaux, départ au plan d'eau pour rejoindre le **Mont Saint-Michel** : une boucle joueuse, des montées franches, et ce sentiment grisant de prendre de la hauteur au-dessus de la vallée. Et pour les jambes affûtées, cap sur Saint-Sulpice, depuis l'église du village, point de départ du **Mont Grêle** : une vraie aventure, du dénivelé soutenu, une crête qui s'étire, et à l'arrivée... les lacs en récompense. Chaque sortie a son caractère. Douce ou engagée, forestière ou panoramique, elle laisse ce goût un peu sauvage, un peu libre - celui d'une montagne qui se mérite... mais qui sait aussi se donner !



**i** Itinéraires de trail

# Au fil de l'eau

## LES LACS

### LAC DE LA THUILE La Thuile

▶ 25 min  
15 km de Chambéry

Petit lac d'altitude niché à 874 m, dans un décor paisible entre roseaux et montagnes. Ici, tout invite à ralentir : une promenade facile en fait le tour, idéale pour flâner, pique-niquer ou simplement profiter du calme. Le site a gardé un charme très naturel, presque sauvage. Pêche possible. Baignade interdite.

### PLAN D'EAU DE CHALLES-LES-EAUX Challes-les-Eaux

▶ 10 min  
5 km de Chambéry

Un espace accessible et animé, à deux pas de Chambéry. Entre jeux pour enfants, aires de pique-nique et zone de pêche, chacun trouve son rythme. En toile de fond, les planeurs de l'aérodrome offrent un spectacle discret mais fascinant. Cartes de pêche disponibles à l'office de tourisme de Chambéry.



### LES ÎLES DU CHÉRAN Lescheraines

▶ 35 min  
30 km de Chambéry

Quatre plans d'eau répartis le long du Chéran, pour quatre ambiances différentes. Le site se prête parfaitement aux sorties en famille, entre baignade, jeux, pêche et activités nautiques. Un lieu vivant, facile d'accès, où l'eau devient terrain de jeu.

### LAC D'AIGUEBELETTE Aiguebelette-le-Lac

▶ 30 min | 30 km de Chambéry

Un lac préservé, aux eaux émeraude, entouré de collines boisées. Ici, pas de précipitation : on vient pour se reposer, se baigner, pagayer ou simplement contempler. Un site reconnu pour la qualité de son environnement et son atmosphère apaisante.

### CROISIÈRES SUR LE LAC DU BOURGET

Embarquer pour une croisière, c'est découvrir le lac du Bourget autrement, au fil de l'eau, entre falaises de la côte sauvage, ports et paysages qui se dévoilent peu à peu. De la promenade d'une heure à l'excursion à la journée, les parcours peuvent inclure des escales vers des sites emblématiques comme l'abbaye d'Hautecombe ou le canal de Savières. À bord, les commentaires enrichissent la découverte et donnent une autre lecture du lac, de son histoire et de ses rives. Une façon simple et agréable de profiter du paysage, porté par l'eau et l'horizon.

- ▶ Bateau Canal
- ▶ Compagnie des bateaux Aix-les-Bains

### LAC DU BOURGET

#### Aix-les-Bains

▶ 20 min  
15 km de Chambéry


Le plus grand lac naturel d'origine glaciaire de France, vaste et lumineux, qui change d'ambiance au fil des saisons. Entre plages, ports et belvédères, il offre mille façons d'en profiter : baignade, navigation, balade ou simple pause face au paysage. Accessible à vélo depuis Chambéry par la Belle Via (Nord).

### LAC DE SAINT-ANDRÉ Les Marches (Porte-de-Savoie)

▶ 15 min | 15 km de Chambéry

Au pied du mont Granier et au cœur des vignobles, ce petit lac offre un cadre calme et ouvert. Idéal pour une pause, une balade (un chemin en fait le tour) ou une partie de pêche, avec une zone de baignade dédiée (non surveillée). Accessible à vélo depuis Chambéry par la Belle Via (Sud).



 Les lacs

### BASES DE LOISIRS

Quand les températures grimpent, les bases de loisirs deviennent des refuges parfaits pour profiter de l'été. Baignade, paddle, wakeboard, téléski nautique, jeux aquatiques, accrobranche ou simples moments de détente au bord de l'eau : chacun y trouve son bonheur. Entre lacs et plans d'eau, ces espaces invitent à alterner activités, fraîcheur et farniente au fil de la journée.

- ▶ Les Îles du Chéran (Lescheraines)
- ▶ Wam Park (Montailleur)



 Bases de loisirs



## CANYONING <sup>été</sup> & AQUARANDO

Suivre le fil de l'eau et entrer dans un univers façonné par le temps. À Curienne, le **canyon du Ternèze** offre une découverte accessible du canyoning et de l'aquarando. Ici, l'eau guide le parcours : marche en rivière, glissades naturelles, petites vasques et premiers rappels s'enchaînent dans un environnement encaissé et ombragé. Le site permet une approche progressive, entre exploration douce et sensations mesurées, sans engagement trop technique. Encadrée par des professionnels, l'activité se pratique en toute sécurité, idéale pour une première immersion dans cet univers rafraîchissant.

- ▶ *Alpes Ascensions*
- ▶ *Bureau des guides de Chambéry*
- ▶ *Terreo Canyoning*



**i** Canyoning

## PÊCHE

Envie de ralentir... canne à la main, regard posé sur l'eau ? En voilà une activité parfaite pour prendre son temps, entre lacs paisibles et rivières vivantes, à portée immédiate de la ville.

Au **plan d'eau de Challes-les-Eaux**, les pontons aménagés et le parcours famille offrent une approche simple et accessible, idéale pour s'initier ou partager un moment tranquille. Plus au sud, le **lac de Saint-André** déploie son décor ouvert, entre vignes, massifs des Bauges et de Chartreuse, un cadre apprécié où l'on vient pêcher autant que profiter du paysage. Les amateurs de grands espaces trouvent leur place sur les rives du **lac du Bourget** ou du **lac d'Aiguebelette**, où les pratiques se diversifient, du bord ou en bateau, dans des environnements préservés. Et puis il y a La **Leyse**, née dans le Massif des Bauges, qui traverse le territoire entre énergie et douceur. En amont, elle garde un caractère vif et sauvage ; en aval, elle s'ouvre à une pêche plus accessible, au fil de l'eau et des saisons. Pour pratiquer, une carte de pêche est nécessaire — elle est disponible directement dans les points d'accueil de l'office de tourisme, en lien avec les Pêcheurs Chambériens. Un geste simple, qui participe aussi à la préservation des milieux que l'on vient chercher ici.

Avant de sortir votre canne, pensez à vérifier les dates d'ouverture en vigueur : elles varient selon les espèces et les saisons. Se renseigner auprès de la Fédération de Pêche de Savoie ou de l'AAPPMA.



**i** Pêche

## PISCINE

Quand la chaleur monte ou que l'envie de se délasser se fait sentir, les piscines offrent des espaces adaptés à toutes les envies, entre nage sportive, jeux d'eau et moments de détente.

### PISCINE AQUALUDIQUE DU STADE

#### Chambéry

Un équipement complet, pensé pour varier les plaisirs toute l'année. Sous une grande halle lumineuse en bois, plusieurs bassins se complètent : sportif, détente, apprentissage et pataugeoire. Un espace bien-être (sauna, hammam, spa) est accessible dès 16 ans pour prolonger le moment. En été, les extérieurs ouvrent de nouveaux espaces de nage, de jeux et de détente.

### PISCINE DE BUISSON ROND

#### Chambéry

Installée au cœur du parc de Buisson Rond, cette piscine combine pratique sportive et moments de détente. Le bassin de 50 m permet de nager confortablement, tandis qu'un bassin d'apprentissage complète l'équipement. Aux beaux jours, les espaces extérieurs et les jeux d'eau offrent une pause rafraîchissante dans un cadre verdoyant.

### PISCINE D'AILLON-LE-JEUNE

#### Val d'Aillon

40 min | 30 km de Chambéry

Une expérience singulière : se baigner dans une eau chauffée tout en profitant de l'air frais de la montagne. Le bassin extérieur de 25 m, accessible toute l'année, s'adapte aussi bien à la nage qu'à la détente. Un espace ludique avec nage à contre-courant, banquettes massantes et zone dédiée aux enfants complète l'ensemble. Le Splashpad permet aux plus jeunes de jouer avec l'eau en toute liberté.



## BIEN-ÊTRE

À Chambéry et en vallée, le bien-être prend différentes formes, toujours avec la même promesse : ralentir. Massages, soins du corps, instants en cabine ou bulles de chaleur... jusqu'aux grandes parenthèses thermales toutes proches, où l'eau chaude prolonge naturellement la détente. Les pratiques venues d'ailleurs — ayurveda, sonothérapie, soins énergétiques — s'accordent à cette atmosphère douce et enveloppante. Une respiration précieuse pour relâcher la pression, et retrouver un équilibre simple, presque évident.

- ▶ *Poudre de soie (Chambéry)*
- ▶ *Valvital (Aix-les-Bains)*



**i** Détente & bien-être

# Vélo



## VÉLO DE ROUTE

Le vélo trace naturellement sa route entre eau et montagne. On part pour quelques kilomètres... et l'on se laisse vite embarquer plus loin.

### Le défi des cols et montées mythiques

Pour ceux qui aiment sentir la pente sous les jambes, les reliefs alentours offrent de belles ascensions...

**Massif des Bauges** - col de Plainpalais, col de Marocaz, col des Prés, col de Leschaux, belvédère du Revard, montée du Semnoz.

**Massif de Chartreuse** - col du Granier, parcours des championnats du monde 1989.

**Massif du Jura** - montée du relais mont du Chat.

### Aventure sur véloroutes

Depuis Chambéry, la Belle Via déroule son ruban tranquille entre lacs, vignobles et montagnes. Accessible et ressourçante, elle invite à prendre l'air, le temps d'une escapade ou d'un voyage au fil des paysages.

#### Au nord


Bourget-du-Lac : 11 km depuis Chambéry  
Aix-les-Bains : 17 km depuis Chambéry

L'itinéraire longe la Leysse jusqu'au lac du Bourget, puis suit les rives paisibles du lac jusqu'à Aix-les-Bains. Le panorama est splendide, avec en toile de fond la chaîne de l'Épine, dernier contrefort du Jura. Depuis le Grand Port d'Aix-les-Bains, l'aventure peut se poursuivre en bateau-vélo pour traverser le lac jusqu'à Chanaz, puis rejoindre la ViaRhôna.

#### Au sud

Lac de Saint-André : 11 km depuis Chambéry

La route serpente entre vignes et vergers, au pied du Massif de Chartreuse. L'itinérance peut se prolonger vers Grenoble, Valence, ou bifurquer vers Cœur de Savoie pour s'élancer sur le Tour des Bauges.



**i** 3 balades à vélo depuis Chambéry

### Tour des Bauges à vélo

130 km d'échappée belle entre lacs et montagnes. Au départ de la gare d'Aix-les-Bains, l'itinéraire rejoint la rive et les plages du lac du Bourget avant d'arriver à Chambéry. Le trajet se poursuit vers Montmélian et Saint-Pierre-d'Albigny, à travers les vignobles de Cœur de Savoie. Il rejoint ensuite Albertville, puis Ugine, Doussard, avant de rejoindre Annecy. Retour en train depuis la gare d'Annecy vers Chambéry (le bouclage à vélo vers Chambéry est possible en empruntant, à la sortie d'Annecy, l'itinéraire cyclo découverte n°51).



### BON À SAVOIR

Une carte Vélo - Vallée de Chambéry est disponible dans les points d'accueil de l'office de tourisme.



**i** Rouler à Chambéry Montagnes

### Location de vélo

- ▶ Alpes in Bike (Livraison à domicile)
- ▶ Vélostation (Chambéry)

## DES ROUES & DES SENSATIONS

Prendre le guidon d'une Vespa électrique, filer entre vignobles et montagnes, ou s'initier au Segway le temps d'une balade... voilà une drôle de façon de découvrir Chambéry Montagnes, entre douceur, sensations et grands paysages. Des expériences originales et accessibles pour explorer le territoire autrement, entre liberté, paysages et sensation d'évasion.

### Balades en Segway

En ville, dans les vignobles ou sur les routes panoramiques des Bauges, les balades en Segway offrent une façon ludique et surprenante de découvrir les paysages... sans effort ou presque. Après quelques minutes de prise en main, on se laisse porter entre ruelles, nature et points de vue, dans un silence presque étonnant.

▶ Events & Loisirs

### Virées en Vespa électrique

Cap sur les routes du Cœur de Savoie, de Chartreuse ou du Massif des Bauges avec des circuits en autonomie et roadbook digital. Une escapade pleine de charme entre panoramas, villages et pauses gourmandes, façon Dolce Vita savoyarde.

▶ Events & Loisirs

# Sensations fortes




## DANS LES AIRS

### Parapente

Le parapente ouvre une autre lecture du paysage. En quelques instants, le sol s'éloigne, les repères changent, et la montagne se dévoile dans toute son ampleur. En biplace avec un moniteur diplômé, le vol reste fluide, accessible, presque évident. Le silence s'installe, porté par le murmure de l'air. Sous les pieds, les reliefs s'étirent, entre crêtes, forêts et vallées. Une sensation de légèreté, une vue dégagée... et cette impression rare de découvrir le territoire autrement, tout simplement.

#### Aires de décollage en Bauges

- ▶ Le Sire, La Féclaz
- ▶ Le Revard
- ▶ Vérel-Pragondran
- ▶ Mont-Morbié, Aillon-le-Jeune
- ▶ Montagne de l'Épine, La Province, Novalaise



**i** Parapente

- ▶ Aiguebelette Parapente
- ▶ Bauges Parapente
- ▶ EPiC - École de Parapente de Chambéry
- ▶ Plein Ciel Parapente
- ▶ Savoie Parapente
- ▶ Terreo Canyoning

### Planeur

Décoller, couper le moteur... et laisser faire. Le planeur glisse dans l'air, sans bruit, au plus près des reliefs. Les crêtes, les lacs, les vallées défilent lentement, comme si le paysage prenait le temps de se montrer. On suit les courants, on joue avec les ascendances, on reste suspendu entre ciel et montagne. Une sensation rare : celle de voler vraiment. Là-haut, tout paraît plus calme. Et surtout, plus grand. À deux pas de Chambéry, l'aérodrome de Challes-les-Eaux est un point de départ reconnu pour le vol en planeur, avec des conditions idéales pour découvrir l'activité.



▶ Soaring adventures

**i** Activités aériennes

### Vol touristique en avion

Lacs, sommets et glaciers se dévoilent lors de vols panoramiques au départ de Chambéry. Une expérience aérienne unique pour découvrir les Alpes du Nord et leurs paysages emblématiques vus du ciel.

- ▶ Alpine Airline

## AVENTURES VERTICALES

### Via ferrata & escalade

Côté via ferrata, à Saint-Jean-d'Arvey, les itinéraires s'adressent clairement à des pratiquants expérimentés et bien équipés. La via du **P'tchi** alterne passages aériens et sections plus techniques, avec en point de passage marquant l'Œil à Carret. Plus engagée encore, la **via de la Grotte à Carret** enchaîne ponts, dalles verticales et sortie exposée. Elle fait partie des itinéraires les plus exigeants de France et demande une bonne maîtrise de l'activité. Plus accessible, la **via ferrata du Roc du Cornillon**, au départ du col du Chat, offre une belle première approche. Le parcours chemine face au Lac du Bourget, entre traversées aériennes, passerelles et petits ressauts rocheux, avec en point d'orgue un belvédère ouvert sur les reliefs environnants. Dans tous les cas, pour évoluer en sécurité, il est fortement recommandé de partir accompagné d'un professionnel.



**i** Escalade & via ferrata

- ▶ Alpes Ascensions
- ▶ Bureau des guides de Chambéry
- ▶ Penven Bruno
- ▶ Terreo Canyoning
- ▶ Terres d'altitude

### ESCALADE EN INTÉRIEUR

Grimper toute l'année, quel que soit le temps, dans des espaces adaptés à tous les niveaux. Du bloc aux voies encordées, chacun progresse à son rythme, des premières prises aux profils plus techniques. Les ouvertures régulières renouvellent le plaisir de grimper et de se dépasser. Des lieux vivants, où se mêlent progression, partage et convivialité.

- ▶ Watabloc (Saint-Alban-Leyse)

## ACCROBRANCHE & AVENTURES EN FORÊT

Passer d'arbre en arbre, franchir des passerelles suspendues, glisser sur des tyroliennes ou relever des défis en hauteur : les parcs aventure invitent à découvrir la forêt sous un autre angle. Parcours ludiques pour les plus jeunes, ateliers plus techniques pour les amateurs de sensations, chacun évolue à son rythme dans un environnement naturel et sécurisé. Une activité idéale pour partager un moment de complicité en famille ou entre amis.

- ▶ Accro'Lac (Saint-Alban-de-Montbel)
- ▶ D'un Arbre à l'Autre (La Féclaz)
- ▶ Le Nid des Aigles (Saint-Paul-sur-Yenne)
- ▶ Parc aventure des Géants (Val d'Aillon - Aillons-Margéraz 1000)

# Jeux et loisirs

## EN INTÉRIEUR

Les plaisirs se vivent aussi en intérieur, sans attendre la pluie. Trampoline, bowling, laser game ou escape game : ici, ça saute, ça vise, ça cogite... et les éclats de rire ne tardent jamais. Dans une soufflerie, le corps s'élève comme en chute libre, porté par l'air, pour une sensation de vol bluffante. Côté famille, place aux parcours d'escalade ludiques, aux modules à grimper, aux toboggans et aux grands espaces de jeux indoor où l'énergie déborde. Envie de glisse ? Une grande patinoire accueille petits et grands pour enchaîner les tours, apprendre ou simplement s'amuser. Ailleurs, des espaces invitent à des jeux immersifs, quiz interactifs ou défis collectifs, pour partager un moment complice. Des bulles d'énergie et de plaisir à savourer librement, toute l'année.



**i** Activités intérieures

### Jeux immersifs & défis

Chambéry

- ▶ *Break Out - Escape game immersif*
- ▶ *Game District - Jeux immersifs interactifs*
- ▶ *Escape Game : la menace Z - Escape game zombie*

Challes-les-Eaux

- ▶ *Plaine Exploration, Parc de loisirs Indoor*

Voglans

- ▶ *Laser 13 - Laser game immersif*

Saint-Jeoire-Prieuré

- ▶ *La Grande évasion - Escape game scénarisé*

### Sensations & activité physique

Chambéry

- ▶ *Patinoire*

Méry

- ▶ *Windalps - Chute libre indoor*

Saint-Alban-Leysse

- ▶ *Wattabloc - Escalade ludique indoor*

### Bien-être & mouvement

Chambéry

- ▶ *Happy Moves - Danse & bien-être*

### Loisirs aquatiques

Chambéry

- ▶ *Piscine aqualudique du Stade*

- ▶ *Piscine de Buisson Rond*

## EN EXTÉRIEUR

### Parcours d'orientation

À Challes-les-Eaux, le jeu prend l'air au pied du Mont Saint-Michel. Un parcours d'orientation invite à partager un moment ludique, entre précision et exploration. Carte en main, les balises guident à travers parc, forêt et patrimoine, jusqu'aux plus beaux points de vue. Entre défis, énigmes et panoramas, l'aventure se vit en douceur, en famille ou entre amis. Une escapade malicieuse où nature et découverte ne font qu'un ! Au départ du parking du Colombier, à Challes-les-Eaux. Les fiches et consignes du parcours sont proposées en téléchargement (QR Code à flasher, sur place)

### Tir à l'arc

Concentration, précision et maîtrise de soi se rencontrent au bout de la flèche. En initiation ou en perfectionnement, le tir à l'arc invite à découvrir une discipline accessible et ludique, où chacun progresse à son rythme. Une occasion de s'initier aux techniques de visée et de tester son adresse dans un cadre naturel.

- ▶ *Objectif cible (Cognin)*

# Rencontres, traditions & savoir-faire



## VISITE DE FERME

Les fermes ouvrent leurs portes pour des rencontres authentiques. Entre instants partagés au milieu des chèvres, parfum de foin et de fromage, le quotidien des éleveurs se partage. Les coopératives locales mettent en avant des produits comme la Tome des Bauges, authentique et généreuse. On repart le panier plein et le cœur léger, avec des histoires de montagne à raconter.



**i** Rencontre à la ferme

## DÉCOUVERTES GOURMANDES

Ferme aquacole située en Combe de Savoie, spécialisée dans la culture de spiruline biologique. Visites pédagogiques des bassins et découverte des étapes de production de ce micro-organisme cultivé entre tradition agricole et innovation.

- ▶ *Spiruline des Alpes (Coise-Saint-Jean-Pied-Gauthier)*

## LES MARCHÉS DE CHAMBÉRY

Pour prolonger l'expérience, les marchés prennent le relais.

### Place de Genève

#### ▶ Les Halles

*Du mardi au samedi (nombre réduit d'exposants : mercredi, jeudi & vendredi), de 07h à 12h.*

#### ▶ Marché de plein vent

*Mardi (nombre réduit d'exposants) & samedi, de 07h à 12h.*

*Mercredi (nombre réduit d'exposants) - Marché nocturne, de 16h à 20h en été, de 15h à 19h en hiver.*

*Ce marché privilégie les produits bio issus de circuits courts, dans un rayon de 30 km autour de Chambéry. Des producteurs engagés, avec une offre de fruits, légumes, fromages, viandes, miel et autres produits artisanaux.*

### Place du Palais de Justice

#### ▶ Marché Bio

*Tous les jeudis, de 15h à 19h.*



**i** Les marchés

## DÉCOUVERTES DES VIGNOBLES

Entre Chambéry et Cœur de Savoie, la vigne structure le paysage. Cultivée sur les pentes, elle dessine des coteaux marqués par des siècles de travail : murets en pierres sèches, hameaux et sartos ponctuent encore le territoire. Les vins de Savoie puisent leur caractère dans ces terroirs calcaires et un climat de montagne. Les cépages locaux — jacquère, altesse, roussanne, mondeuse ou persan — donnent des vins identitaires, directement liés à leur origine. Autour du Lac de Saint-André, à Apremont, Chignin ou Arbin, le vignoble se découvre concrètement : visites de caves, dégustations, itinéraires à pied ou à vélo. Une approche simple et directe, au plus près du produit et de ceux qui le font.



**i** Vignobles

## CULTURE & PATRIMOINE

Une édition dédiée aux découvertes du patrimoine et de la culture est disponible en téléchargement et dans les points d'accueil de la destination Chambéry Montagnes.



**i** Découvertes culturelles



### BON À SAVOIR

Une carte **Voyage au fil des vignobles** est disponible en téléchargement et dans les points d'accueil de l'office de tourisme.

## ŒNOTOURISME & DÉGUSTATION

Des coteaux baignés de soleil aux caveaux chaleureux, les vins de Savoie révèlent bien plus que des arômes. Ils racontent des paysages, des savoir-faire et surtout des femmes et des hommes passionnés. Une invitation à rencontrer les vignerons, découvrir leur univers et explorer le vignoble savoyard, un verre à la main.

### Domaine viticole familial en Combe de Savoie

► *Domaine de Méjane*  
(Saint-Jean-de-la-Porte)

### Rencontres vigneronnes en Savoie

► *WaeWae Adventures*

## ATELIERS DE DÉGUSTATION DE FROMAGES À DOMICILE

Une parenthèse gourmande autour des fromages de Savoie, directement sur le lieu de séjour. Dans une ambiance conviviale, la dégustation dévoile les saveurs du terroir, les savoir-faire des producteurs et les secrets de fabrication de spécialités locales, avec possibilité d'accords mets et boissons.

► *La fille du Berger 73*

## VISITES GUIDÉES

Les visites guidées ouvrent les portes de la ville d'art et d'histoire, révélant ses trésors cachés et ses anecdotes fascinantes. Entre Sainte-Chapelle, château des ducs de Savoie, hôtels particuliers et sites insolites comme la rotonde ferroviaire ou l'abri antiaérien, les visites dévoilent un patrimoine riche et surprenant. Avec un guide conférencier, le parcours se transforme en voyage vivant à travers l'histoire, l'architecture et les secrets bien gardés des lieux, pour un moment riche en découvertes.

Les incontournables (récurrents) :

- Cité des Ducs et Sainte-Chapelle du château,
- Sainte-Chapelle et château des ducs de Savoie,
- La Rotonde ferroviaire,
- L'église de Lémenc et sa crypte,
- Abri antiaérien Nézin – Albert Perriol.

D'autres visites, plus ponctuelles ou thématiques, sont proposées tout au long de l'année et sont à retrouver en ligne : [chamberymontagnes.com](http://chamberymontagnes.com).



**i** Réservation  
Visites guidées

Au fil des rues, des adresses permettent de découvrir des pièces uniques et d'échanger directement avec celles et ceux qui les conçoivent. La création s'exprime ici entre gestes maîtrisés et inspirations contemporaines. Sans doute l'occasion de choisir un souvenir singulier, une pièce unique qui prolonge la mémoire d'un joli séjour à Chambéry.



**i** Explorez les boutiques  
de créateurs  
Des souvenirs locaux  
à emporter  
dans vos valises.

### Ateliers créatifs

- *Ateliers Octopodes*  
création textile & couture
- *La Manupoterie* — céramique & café créatif
- *L'atelier Maga* — DIY & loisirs créatifs
- *WAD – We Are Divines* — bien-être & café créatif

### Boutiques & créateurs

- *Anne Daucourt* — sculpture & papier
- *Capsule 32* — bijoux, poterie, illustrations, objets décoratifs, vêtements et accessoires
- *Galerie boutique Caractères* — déco & objets artisanaux
- *La Forge des Halles* — artisanat & création locale
- *La Petite Valise Jaune* — déco & artisanat poétique
- *La Ruche Boutik'* — produits locaux & artisanat, boutique de l'office de tourisme
- *L'Atelier du Citron* — concept store autour du citron
- *Nathalie Le Reste* — calligraphie & peinture
- *Secrets d'Aloïse* — cosmétiques naturels
- *TUM* — art & décoration contemporaine
- *Un Éléphant dans le Couloir* — boutique de créateurs & déco
- *Wom'Bat – La Turbulente* — artisanat & créations originales

### Savoir-Faire savoyard

- *La boutique Opinel* — tous les produits de la marque Opinel

# Annuaire

## Activités & loisirs

<b>Accro'Lac</b>	06 79 98 70 83	accrolac-aiguebelette.com
<b>Aiguebelette Parapente</b>	04 79 75 60 41	aiguebeletteparapente.fr
<b>Alpes Ascensions</b>	07 49 83 27 87	alpes-ascensions.com
<b>Alpes in Bike</b>	06 26 18 79 38	alpesinbike.fr
<b>Alpine Airline</b>	04 79 34 52 70	alpine-airlines.com
<b>AAPPMA</b>	04 79 85 20 01	pecheurs-chamberiens.fr
<b>Bateau Canal</b>	04 79 54 51 80	bateaucanal.com/
<b>Break Out</b>	09 84 32 43 03	break-out-game.fr
<b>Bureau des Guides de Chambéry</b>	06 95 66 74 65	guides-chambery.com
<b>Cheminement Montagnard</b>	06 74 09 02 12	cheminementsmontagnards.fr
<b>Compagnie des Bateaux Aix-les-Bains</b>	04 79 63 45 00	bateaux-aixlesbains.com
<b>D'un Arbre à l'Autre</b>	06 83 36 05 99	dunarbrealautre.com
<b>EPiC – École de Parapente de Chambéry</b>	07 45 10 59 69	chamberyparapente.fr
<b>Escape Game : La Menace Z</b>	06 46 72 67 64	jouelacommeindiana.com
<b>Étienne Loisel</b>	06 85 85 12 44	acaenlaforme.fr/
<b>Events &amp; Loisirs</b>	09 81 61 61 81	events-et-loisirs.com
<b>Explorateurs de Nature</b>	06 77 75 06 83	explorateursdenature.org
<b>Game District</b>	04 58 80 73 74	gamedistrict.fr
<b>Happy Moves</b>	06 10 34 68 18	happymoves.fr
<b>La Grande Évasion</b>	04 79 44 77 17	la-grande-evasion.com/chambery
<b>Laser 13</b>	04 79 33 03 03	laser13.fr
<b>Le Nid des Aigles</b>	04 79 85 54 66	relaisdesaigles.fr
<b>Objectif Cible</b>	06 62 60 77 93	objectif-cible.fr
<b>Parc Aventure des Géants</b>	04 79 54 61 88	aillons-margeriaz.com
<b>Patinoire de Chambéry</b>	04 79 85 09 14	grandchambery.fr
<b>Piscine aqualudique du stade</b>	04 79 70 93 20	piscine-chambery.fr
<b>Piscine de Buisson Rond</b>	04 79 33 11 50	piscine-sportive-chambery.fr
<b>Plaine Exploration</b>	04 79 44 73 92	plaine-exploration.fr/chambery
<b>Plein Ciel Parapente</b>	06 01 73 28 10	pleincielparapente.fr
<b>Penven Bruno</b>	06 18 91 54 28	bruno.penven@orange.fr
<b>Poudre de Soie</b>	04 79 28 52 16	pouredesoie.fr
<b>Savoie Parapente</b>	07 81 24 24 23	savoie-parapente.com
<b>Sentiers Vivants</b>	06 82 82 11 84	sentiersvivants.fr/
<b>Soaring Adventures</b>	07 81 88 41 58	soaring-adventures.fr
<b>Terreo Canyoning</b>	06 78 03 72 40	terreo-canyoning.com
<b>Terres d'Altitude</b>	04 79 52 05 98	terres-altitude.com
<b>Valvital</b>	04 79 35 38 50	valvital.fr
<b>Vélostation</b>	04 79 93 34 13	synchro.grandchambery.fr/velo
<b>Wam Park</b>	04 80 98 98 47	wampark.fr
<b>Wattabloc</b>	09 54 87 62 56	wattabloc.com
<b>Windalps</b>	04 58 39 00 99	windalps.com



Portée par la Marque Qualité Tourisme, la destination Chambéry Montagnes s'engage à offrir un accueil attentif et des services de qualité tout au long du séjour. Grand Chambéry Alpes Tourisme veille à répondre au mieux aux attentes des visiteurs, qu'ils voyagent en solo, en famille ou en groupe. Conseils personnalisés, informations pratiques et idées de découverte : six points d'accueil, répartis sur la destination, accompagnent chaque étape du séjour. Une attention de chaque instant pour profiter pleinement de l'expérience Chambéry Montagnes. Bon séjour à Chambéry Montagnes !

## Producteurs

<b>Domaine de Méjane</b>	04 79 71 48 51	domaine-de-mejane.com
<b>Ferme du Forézan</b>	04 79 68 75 62	fermeduforezan.wordpress.com
<b>La Fille du Berger 73</b>	06 34 70 98 98	la-fille-du-berger.dudasites.com
<b>Spiruline des Alpes</b>	06 43 54 22 72	spiruline-des-alpes.fr
<b>WaeWae Adventures</b>	07 83 76 55 56	waewaeadventures.com

## Artisans

<b>Anne Daucourt</b>	06 68 57 34 15	annedaucourt.odexpo.com
<b>Ateliers Octopodes</b>	09 88 42 22 35	ateliersoctopodes.com
<b>Capsule 32</b>		capsule32.com
<b>Galerie boutique Caractères</b>	07 51 65 38 57	caractereschambery.art
<b>La boutique Opinel</b>	04 79 33 57 31	opinel.com
<b>La Forge des Halles</b>	04 79 68 48 38	laforgedeshalles.com
<b>La Manupoterie</b>	04 57 36 72 32	lamanupoterie.fr
<b>La Petite Valise Jaune</b>	06 27 89 41 08	lapetitevalisejaune73@gmail.com
<b>La Ruche Boutik'</b>	04 79 85 71 13	chamberymontagnes.com
<b>L'atelier Maga</b>	04 58 28 03 79	lateliermaga.com
<b>L'Atelier du Citron</b>	06 74 32 82 23	ildepinna.com
<b>Nathalie Le Reste</b>	06 71 37 74 59	nathalielereste@gmail.com
<b>Secrets d'Aloyse</b>	04 79 60 44 37	secrets-aloyse.fr
<b>TUM</b>	04 79 69 32 27	tum-laboutique.com
<b>Un éléphant dans le couloir</b>	06 68 57 34 15	elephantdanslecouloirfr.wordpress.com
<b>WAD – We Are Divines</b>	07 45 62 09 98	waearedivines.fr
<b>Wom'Bat – La Turbulente</b>	04 56 29 68 75	wombat@ecomail.fr

### Ce guide est le compagnon de vos découvertes à Chambéry Montagnes !

Une fois votre séjour terminé, offrez-lui une seconde vie : déposez-le délicatement dans votre hébergement, sur un comptoir, dans un restaurant ou un lieu touristique...

Il pourra ainsi être redécouvert, et continuer à inspirer de nouvelles aventures !



### ORGANISEZ VOTRE ESCAPADE

#### Bars & Restaurants



#### Des expériences à vivre





## 6 POINTS D'ACCUEIL À VOTRE SERVICE

### Chambéry

#### Chambéry centre

5 bis place  
du Palais de Justice  
Tél. 04 79 33 42 47

#### La Ruche Boutik'

240 rue de la République  
Tél. 04 79 85 71 13

### Aillons Margériaz

#### Aillon-le-Jeune

9 route de la Combe  
Tél. 04 79 54 63 65

### Cœur des Bauges

#### Le Châtelard

Maison du Parc  
Avenue Denis Therme  
Tél. 04 79 54 84 28

Ouvert de mai  
à septembre

### Savoie Grand Revard

#### La Féclaz

Place Centrale  
Tél. 04 79 25 80 49

#### Le Revard

Belvédère, (en été)  
Place de la Crémaillère  
(en hiver)

