

# Cartes et topos randonnées

Partez équipés !

## Cartes IGN 1:25000

Massif des Bauges (3432OT)

Chambéry (3332OT)

Albertville (3432ET)

Annecy (3431OT)

14,30€



## Cartes de randonnée Chambéry Montagnes

Massif des Bauges (41 itinéraires)

Chambéry et sa vallée

(46 itinéraires)


2€ l'une, 3€ les 2



## Carte de randonnées raquettes - Cartes de randonnées et balades

Savoie Grand Revard

1,50€



# Cartes et topos randonnées



## Topo-guide "Tours et traversées du massif des Bauges"



Edition FFRandonnée 2024

16,40€

## Topo-guide "Sentiers Baujus"

27 itinéraires de randonnée,  
(niveau moyen et plus)

14,90€



## Topo "Activités verticales en Bauges"

Topo canyon, escalade, spéléologie, via-ferrata

5€

## Livret "Aux origines des Bauges"

L'histoire naturelle des Bauges, massif labellisé Géoparc Mondial UNESCO

4€



# Cartes et topos randonnées

## Bon de commande

### 1 - Remplir le tableau de commande :

Brochure souhaitée	Quantité	Prix total
<b>Frais de port</b> (choisir le montant correspondant dans la liste ci-dessous) : Pour un achat < ou égal à 6€ : 1,50€ Pour un achat > à 6€ : 3€ Pour un achat > à 15€ : 4€		
<b>Total à payer</b>		

### 2 - Joindre un chèque du montant total à l'ordre de :

Régie A/R GCAT Accueil Aillons-Margéraz

### 3 - Vos coordonnées :

Nom : .....

Adresse : .....

.....

### 4 - Envoyer ce bon de commande et votre chèque à :

Grand Chambéry Alpes Tourisme

Point d'accueil des Aillons-Margéraz

73 340 Aillon-le-Jeune

Tél : 04 79 54 63 65

[www.chamberymontagnes.com](http://www.chamberymontagnes.com)

