



© CINDY MICHAUD






Ce tour du massif des Bauges peut commencer à Aix-les-Bains au bord du Lac du Bourget. Depuis Lyon, les cyclotouristes partant avec leur vélo ont le choix entre plusieurs options... Les trains TER offrent la possibilité de voyager avec son vélo. Ils peuvent également partir de Lyon à vélo en passant par la Via Rhôna en direction de Genève jusqu'à Chanaz. De là, il faut réserver une traversée sur une navette-bateau pour rejoindre le port d'Aix-les-Bains. Ce trajet sur l'eau permet de profiter de la vue sur l'Abbaye d'Hautecombe et sur la Dent du Chat. Des services de location comme Bauges Bike Academy ou Takamaka permettent de louer les vélos sur place. Pour commencer, le tracé de ce tour suit la véloroute V63 afin de rejoindre la première étape: Chambéry. La signalétique étant bien présente, il n'est pas difficile de trouver son chemin. L'itinéraire débute en douceur jusqu'au sud du Lac du Bourget. L'arrivée à Chambéry se fait en longeant la rivière de la Leysse puis sur des chemins au milieu de parcs, ce qui permet d'éviter les principaux axes routiers. Une fois arrivé dans le centre-ville, il faut emprunter des voies partagées avec les automobilistes. Afin de pouvoir profiter d'un déjeuner et d'une balade dans Chambéry, il existe des restaurants et services labellisés "Accueil Vélo" permettant de stationner son vélo comme le restaurant Le Savoyard ou l'atelier Café&Cyclable. La vélostation Synchro, située à la gare, propose un service de parking et de location toute durée. On peut profiter de la ville l'esprit tranquille et découvrir les incontournables comme la Fontaine des Éléphants, le musée des Charmettes maison de Jean-Jacques Rousseau ou des expositions du Musée des Beaux-Arts.

# Le tour des Bauges sans effort

La Savoie et la Haute-Savoie proposent un itinéraire à vélo pour tous les niveaux afin de découvrir les différentes richesses de ce territoire. Sur ce parcours d'environ 130 km les amateurs de gastronomie, viticulture, sport et bien entendu nature trouveront un large choix de haltes et d'activités. Par Simon Belkaious





Vue sur Albertville depuis la cité médiévale des Conflans



© SIMON BELKAIOUS


La route se poursuit ensuite en direction de Saint-André. Sur cette partie de l'itinéraire, on roule sur des chemins au milieu des vignes, ce qui offre un nouveau panorama et un aperçu du terroir local. À proximité du village, on peut s'arrêter au lac de Saint-André pour une petite baignade. On peut même passer la nuit sur place au camping La Ferme du Lac. Non loin de là, nous conseillons de faire un détour par le domaine viticole des Granges Longes pour une dégustation dans un cadre magnifique et authentique. Ce domaine familial a été repris par Julia et Arnaud. Les frères et sœur font découvrir avec passion les cépages locaux: gamay, jacquère, altesse, roussette... Ce domaine fait également office de gîte. Les hôtes peuvent profiter d'un environnement exceptionnel et d'un accès à la piscine.



Dégustation au domaine des Granges Longes

© SIMON BELKAIOUS

L'itinéraire continue jusqu'à de Montmélian où l'on peut visiter le Musée de la vigne et du vin de Savoie. La scénographie de ce petit musée a été repensée en 2019 et enrichie avec des vidéos. Ce musée s'adresse à la fois aux néophytes et aux connaisseurs. On découvre les phénomènes géologiques qui ont sculpté ce territoire et qui influencent le caractère des vins de Savoie.



La réserve naturelle au bout du lac d'Anney

© SIMON BELKAIOUS

Pour continuer l'itinéraire, il faut ensuite prendre la V62 en direction de Saint-Pierre-d'Albigny. La route menant au village offre une vue exceptionnelle sur le massif des Bauges. Une fois arrivé au village il ne faut pas hésiter à faire un crochet par le lac naturel de Carouge. Le camping est lui aussi labellisé "Accueil Vélo". Les amateurs de pêche peuvent pratiquer la discipline dans ce lac.



# Flâner]


**UNE BALADE EN CANOË PERMET DE PROFITER D'UNE VUE À 360°, DE LA TRANQUILLITÉ ET DE TEMPÉRATURES RAISONNABLES. LE LAC EST PLAT, C'EST MOINS SPORTIF QUE LE CANOË EN RIVIÈRE**

Le tracé nous conduit en direction d'Albertville où l'on peut faire un arrêt à la cité médiévale de Conflans. Après une montée à 13 %, on apprécie d'autant plus le large panorama sur le carrefour des différentes vallées savoyardes. On est à l'abri de la chaleur sous une pergola recouverte de feuilles de vigne. Ce village figé dans le temps présente des trésors du patrimoine médiéval ainsi que plusieurs commerces artisanaux. Cette belle surprise vaut vraiment le coup ! Pour ceux qui souhaiteraient s'engager dans le massif des Bauges, on peut suggérer un détour sportif par le col de Tamié (907 m). Le midi, on peut s'arrêter au restaurant l'Art lie, le bistrot gourmand. L'équipe cuisine des plats maison et de saison avec des produits régionaux. La terrasse, située au-dessus de la rivière de l'Arly permet de bénéficier d'un peu de fraîcheur et d'une vue agréable pendant la pause. Il est également possible de laisser les vélos en sécurité à l'entrée du restaurant.

## Sports d'eau

La suite du voyage prend la direction d'Ugine, dernière ville sur l'itinéraire en Savoie avant de rejoindre Faverges, en Haute-Savoie. On peut s'arrêter à plusieurs endroits sur des aires ou parcs aménagés relativement agréables pour pique-niquer en pleine nature. La petite ville de Faverges regroupe différentes activités de loisirs. Ça peut être l'occasion de tester le canyoning ou la spéléologie. L'aspect culturel est assez riche, on découvre le passé industriel de la ville notamment dans le fer et la tannerie.

Halte au café cycliste Le Bon Wagon



Canoté au sud du lac d'Annecy

© SIMON BELKAILOUS

La prochaine destination de cet itinéraire à vélo est le village de Doussard, à proximité du Lac d'Annecy. On y trouve plusieurs solutions d'hébergement, des campings ou l'Hôtel Arcalod disposant d'une piscine et d'un restaurant avec une charmante terrasse. La base nautique, au niveau de la plage de Doussard, propose plusieurs activités: paddle, canoë... On ne peut que conseiller de faire une balade sur le lac au petit matin ! Ça permet de profiter d'une vue à 360°, de la tranquillité et de températures raisonnables. Cette activité est accessible au plus grand nombre. Le lac est plat, c'est moins sportif que le canoë en rivière. On peut également se promener sur le parcours pédestre dans la réserve naturelle du bout du lac d'Annecy. C'est un des rares espaces préservés du lac. Cette zone marécageuse participe au développement de la faune et des rosières régulent l'arrivée des eaux dans le lac. Attention cette balade n'est pas accessible à vélo mais on peut accrocher son vélo près de la base nautique.

La partie finale du parcours longe donc l'ouest du lac pour rejoindre Annecy en suivant une ancienne voie ferrée réhabilitée en véloroute. Il faut savoir que cette voie est très empruntée par les cyclistes. On peut apercevoir en route le château de Duingt. Le café-restaurant Le Bon Wagon propose de la location et de la vente d'équipements de vélos. Situé au bord de la véloroute, il est très pratique pour une pause déjeuner rapide. Côté assiette, cette bonne adresse propose une cuisine tendance et saine. Le tracé de la V62 rejoint ensuite Annecy en passant par plusieurs plages où l'on peut savourer une ultime baignade avant la fin du séjour.

**Location de vélos:** Bauges Bike Academy à partir de 30 € la journée VTT rando, adulte, vélo Takamaka: 18 € la journée vélo classique, 39 € la journée vélo électrique. Vélostation Synchro: 6 € vélo classique, 14 € vélo électrique.